

Annexe 7 de l'arrêté interdépartemental portant autorisation environnementale pour la liaison autoroutière Verfeil à Castres - A69

Rescindements cours d'eau

Schéma du rescindement du ruisseau du Nadalou

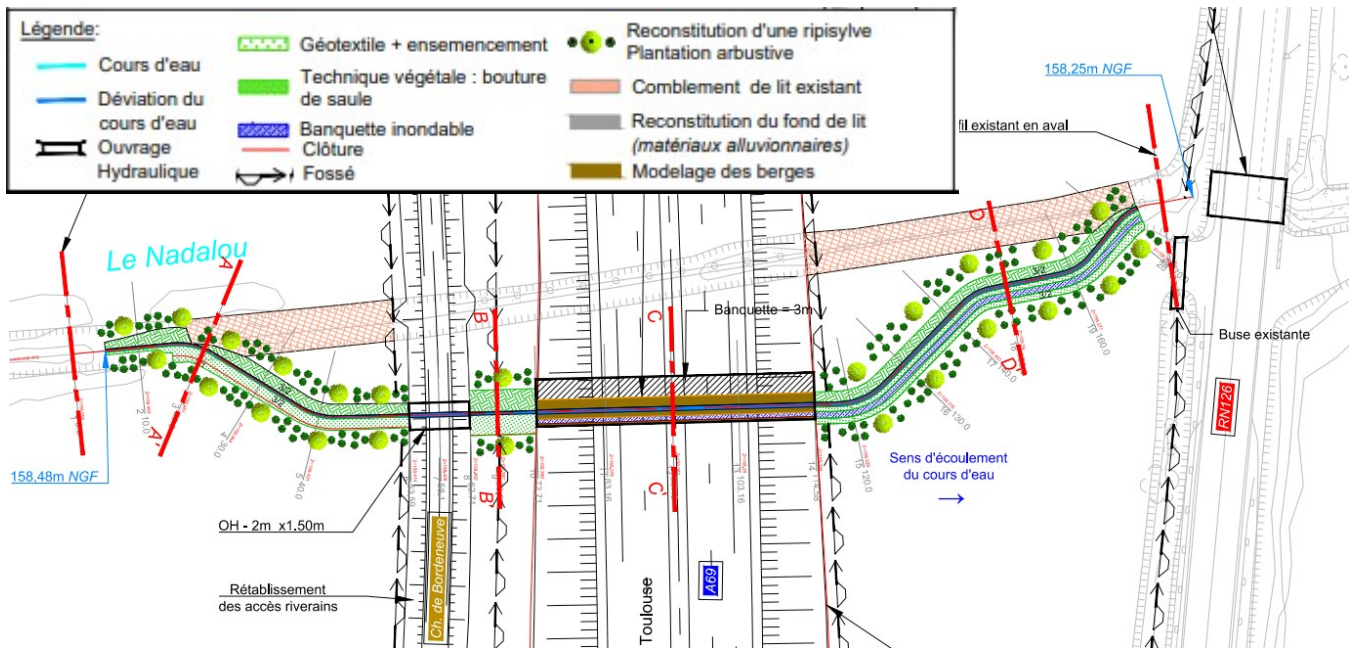


Schéma du rescindement du ruisseau du Girou

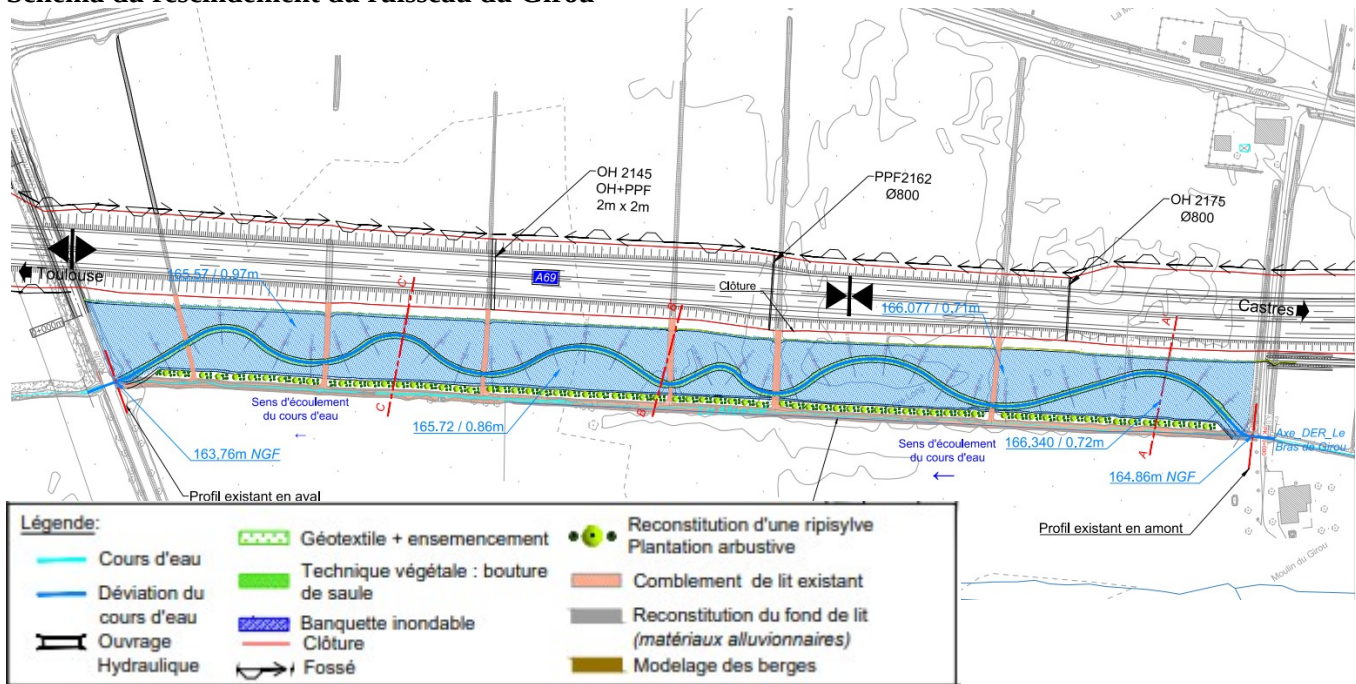


Schéma de rescindement du bras de l'Herle

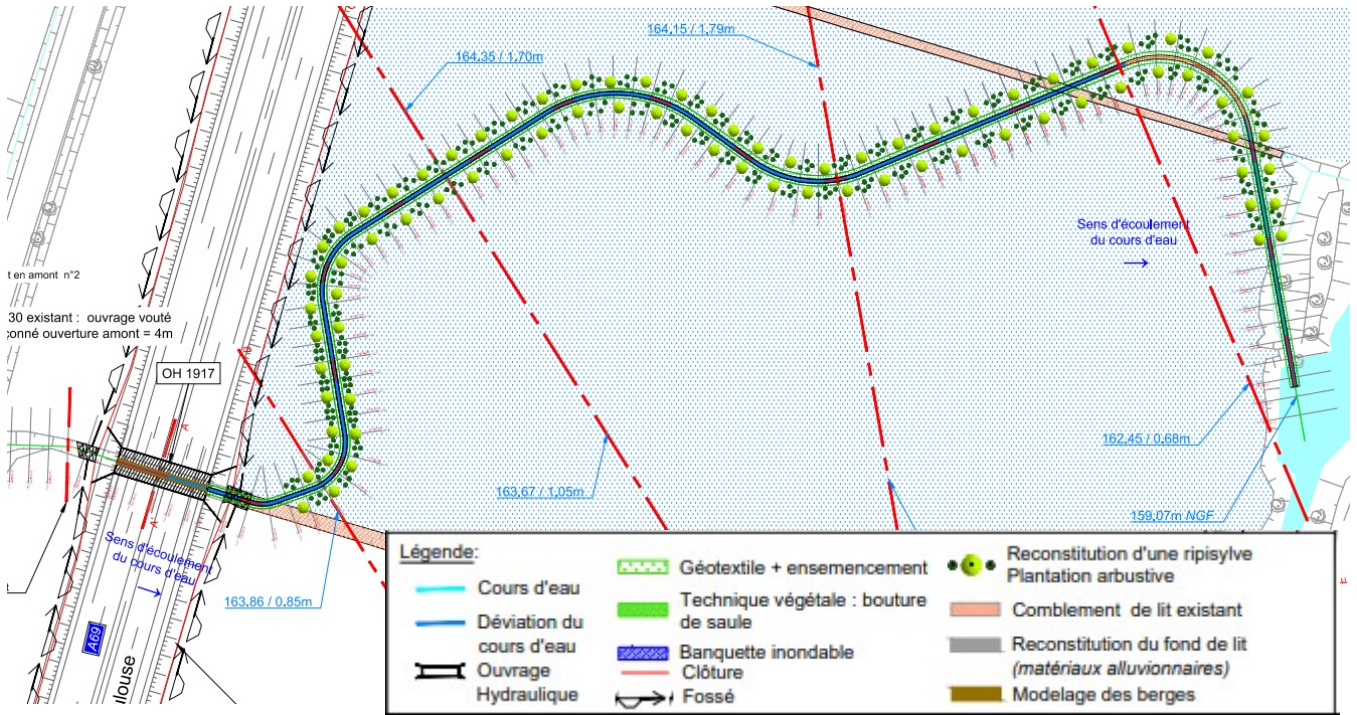


Schéma du rescindement du Messal

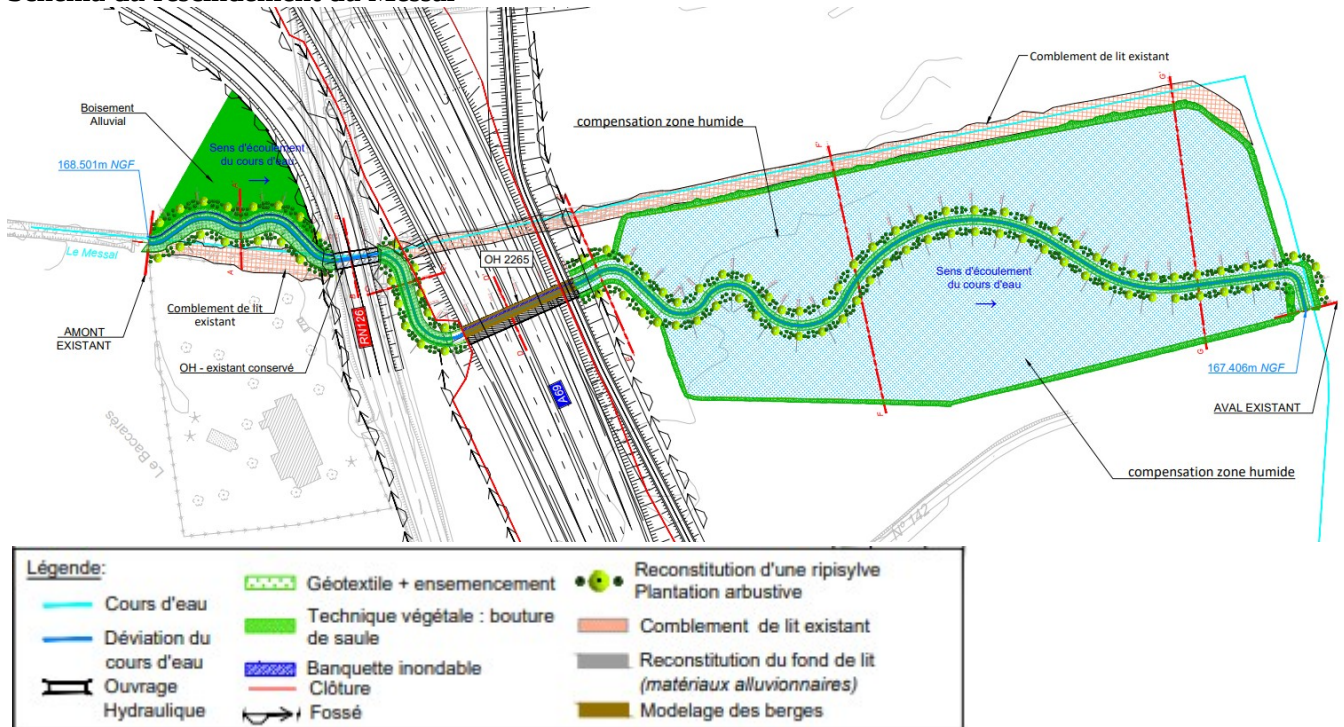


Schéma du rescindement du Crabole

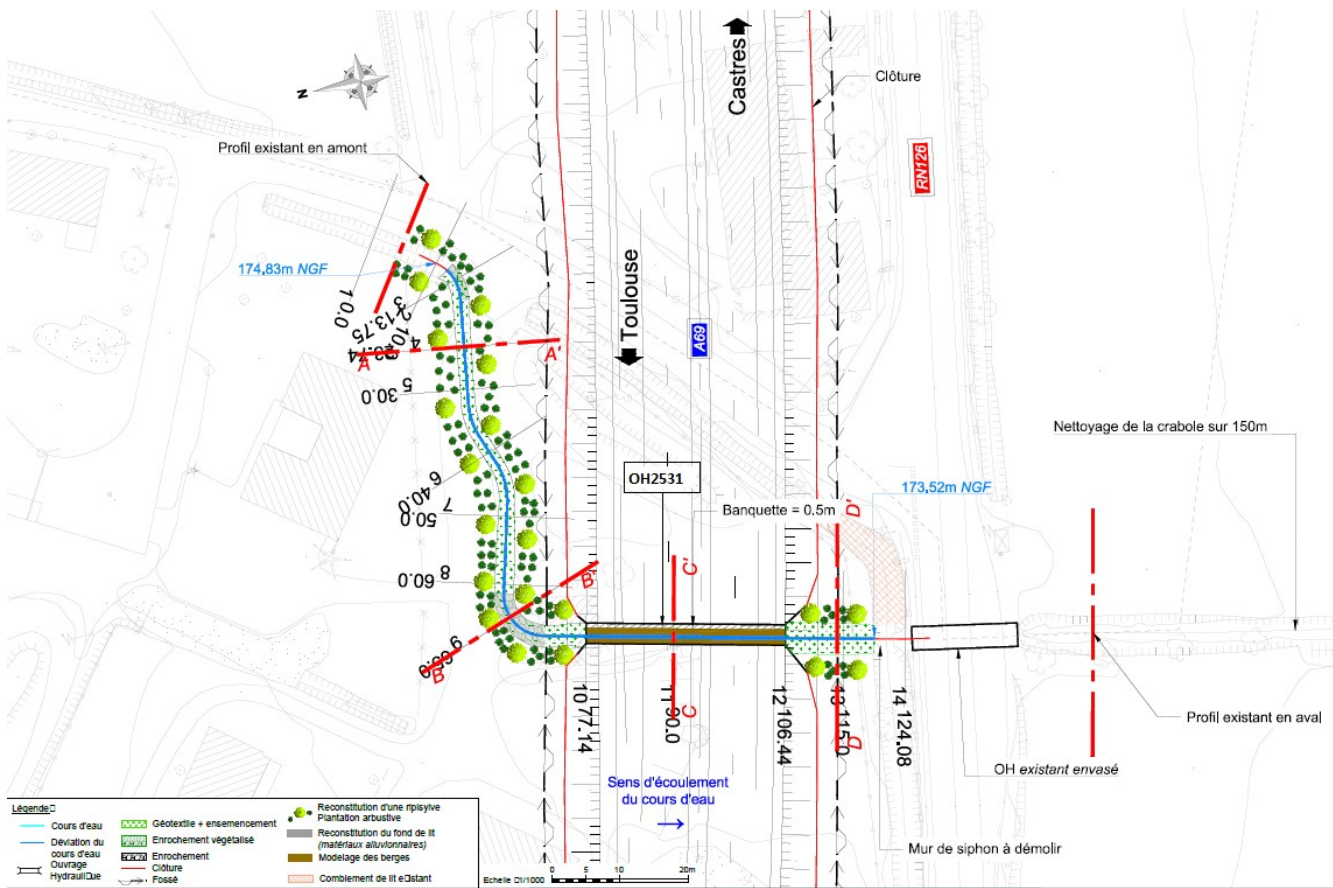


Schéma du rescindement du ruisseau de la Geignes

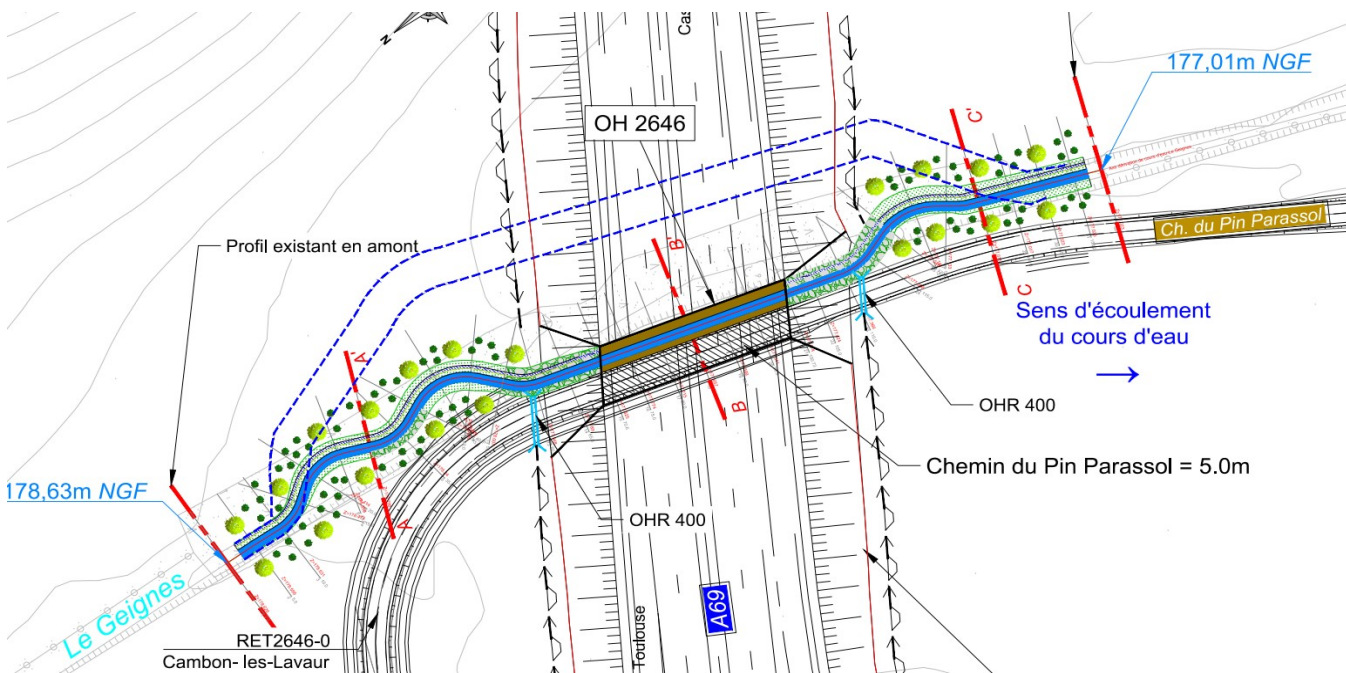


Schéma du rescindement du ruisseau de l'Algans

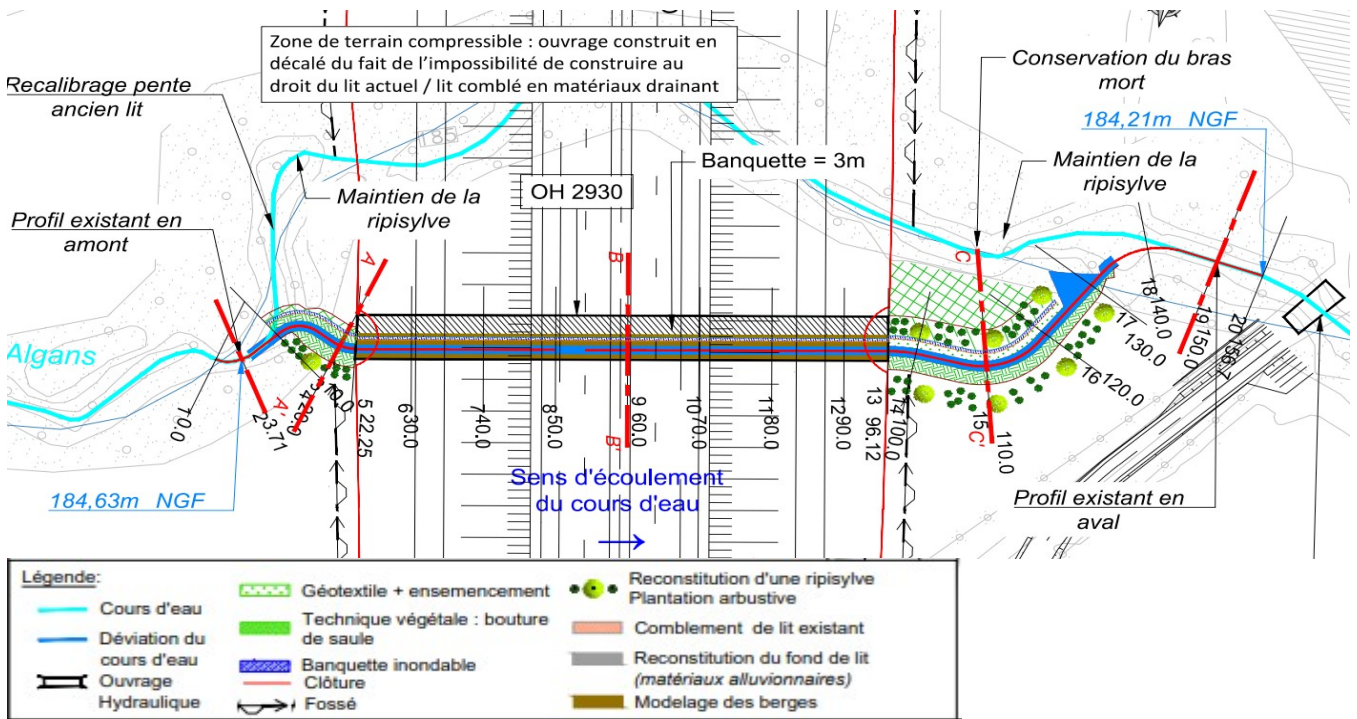


Schéma du rescindement du Portauque

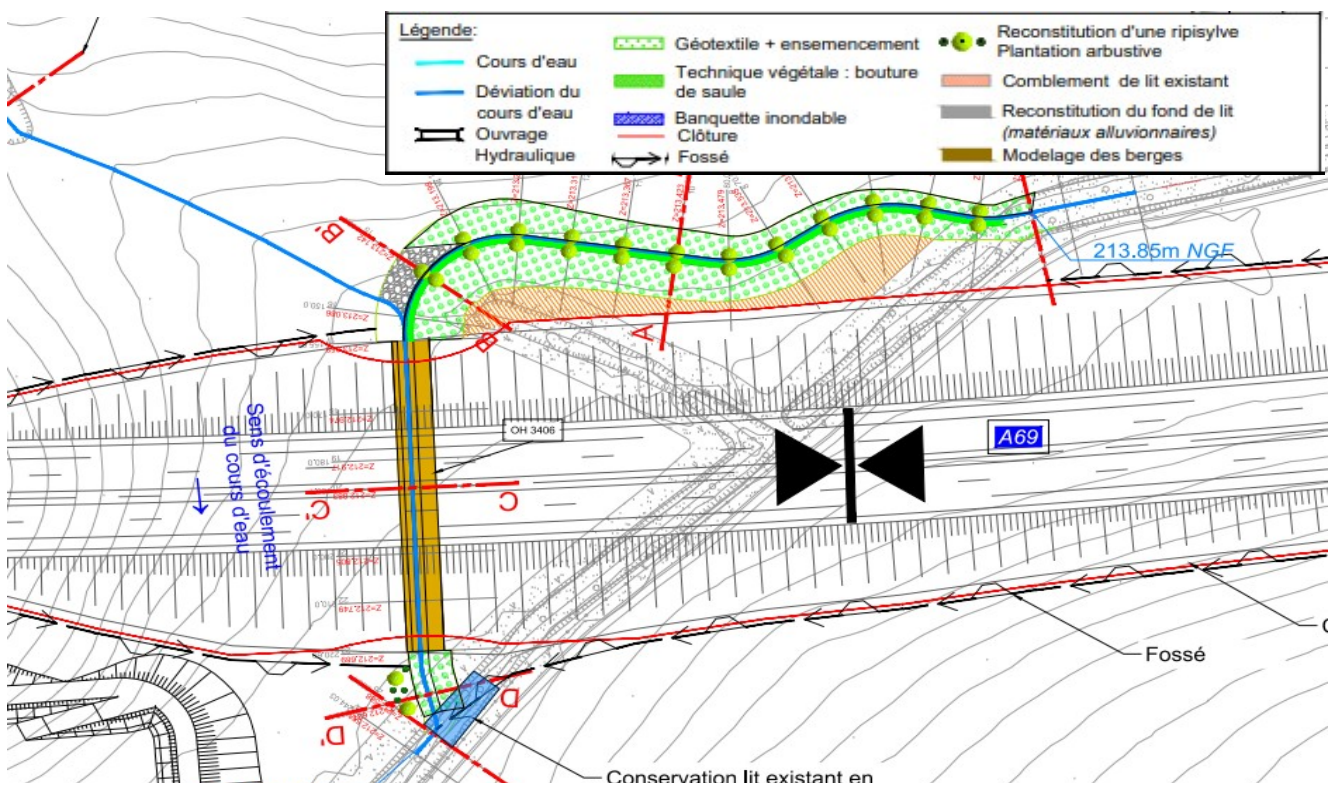


Schéma du rescindement du Girou amont

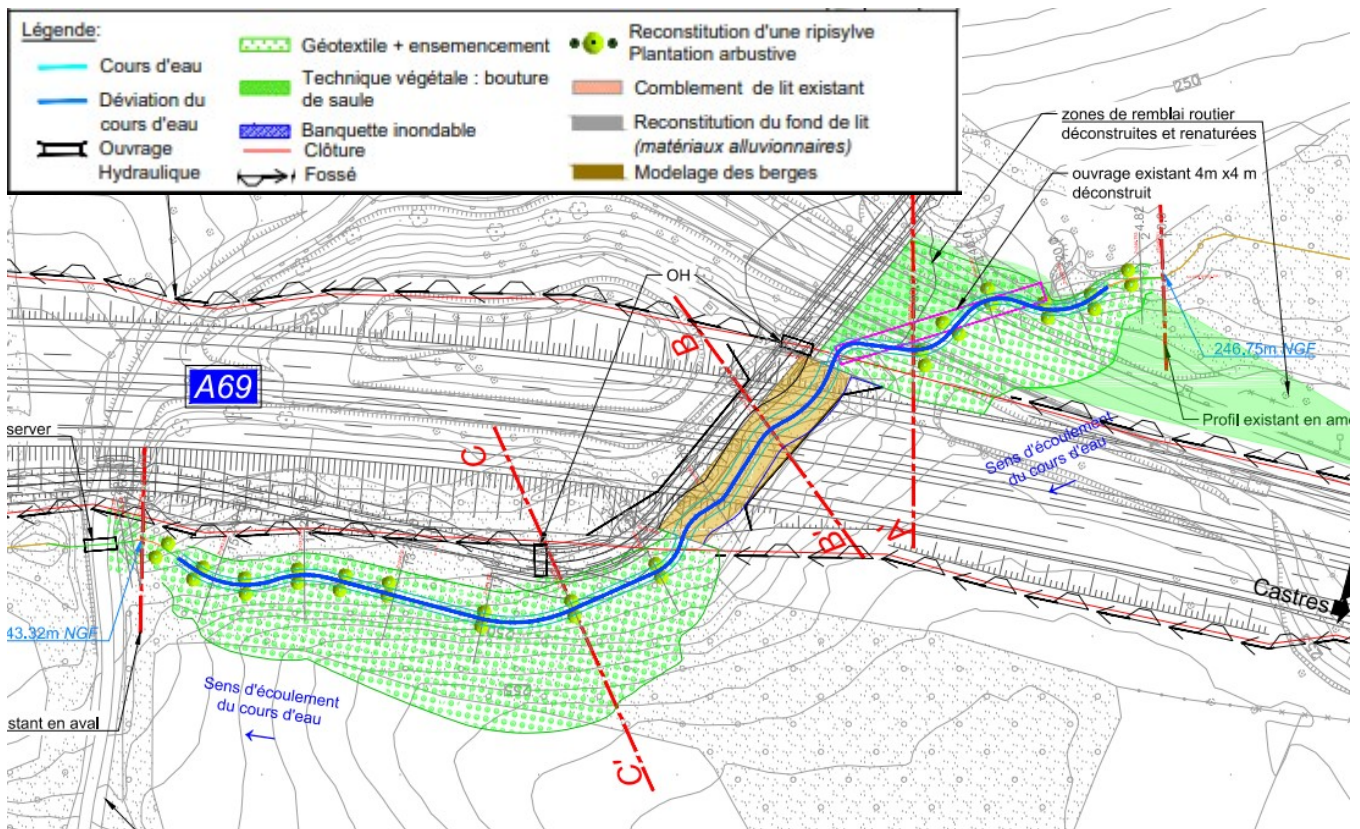


Schéma du rescindement du ruisseau du Ru de la Forge

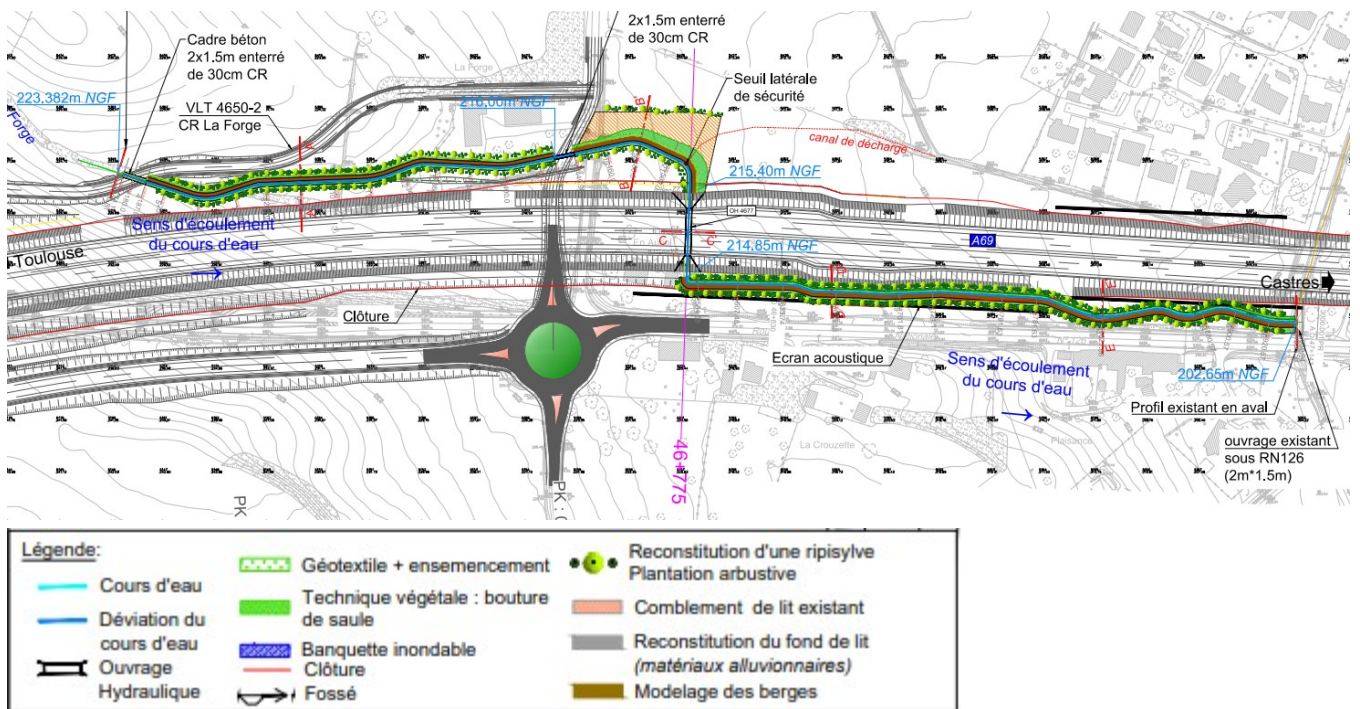


Schéma du rescindement du ruisseau du Ru de la Bonnetié

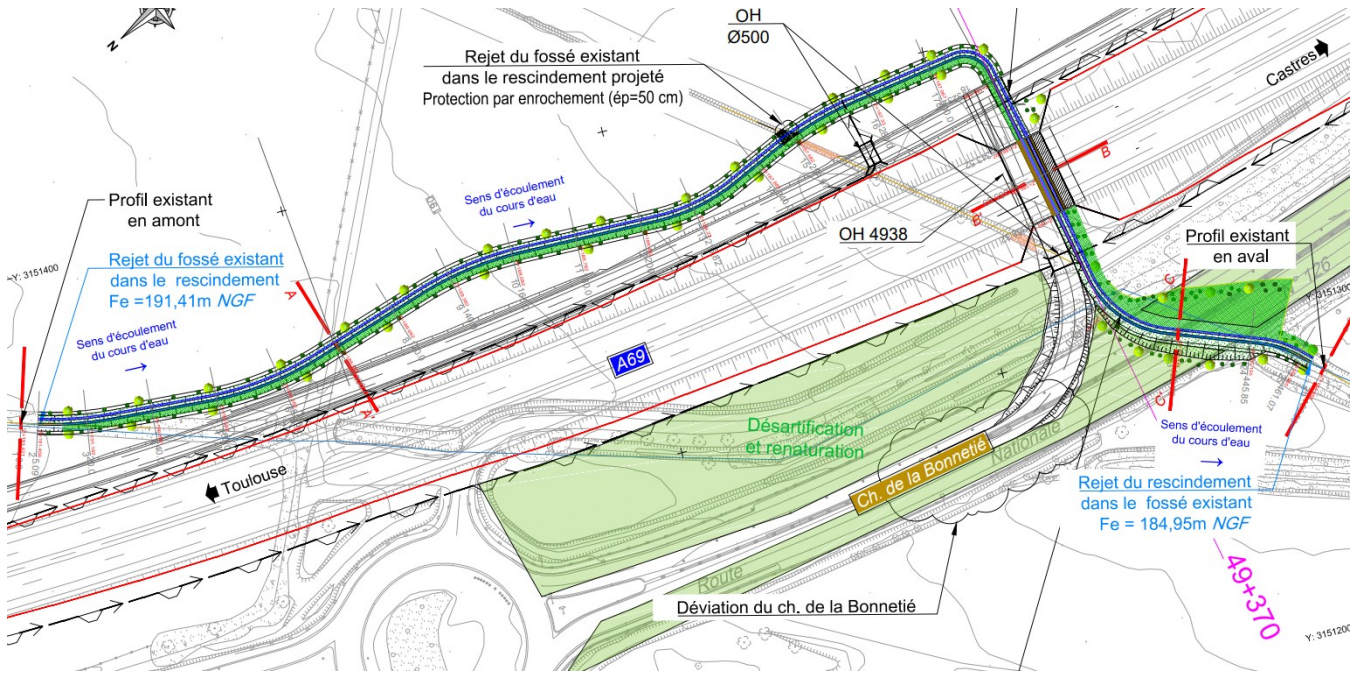
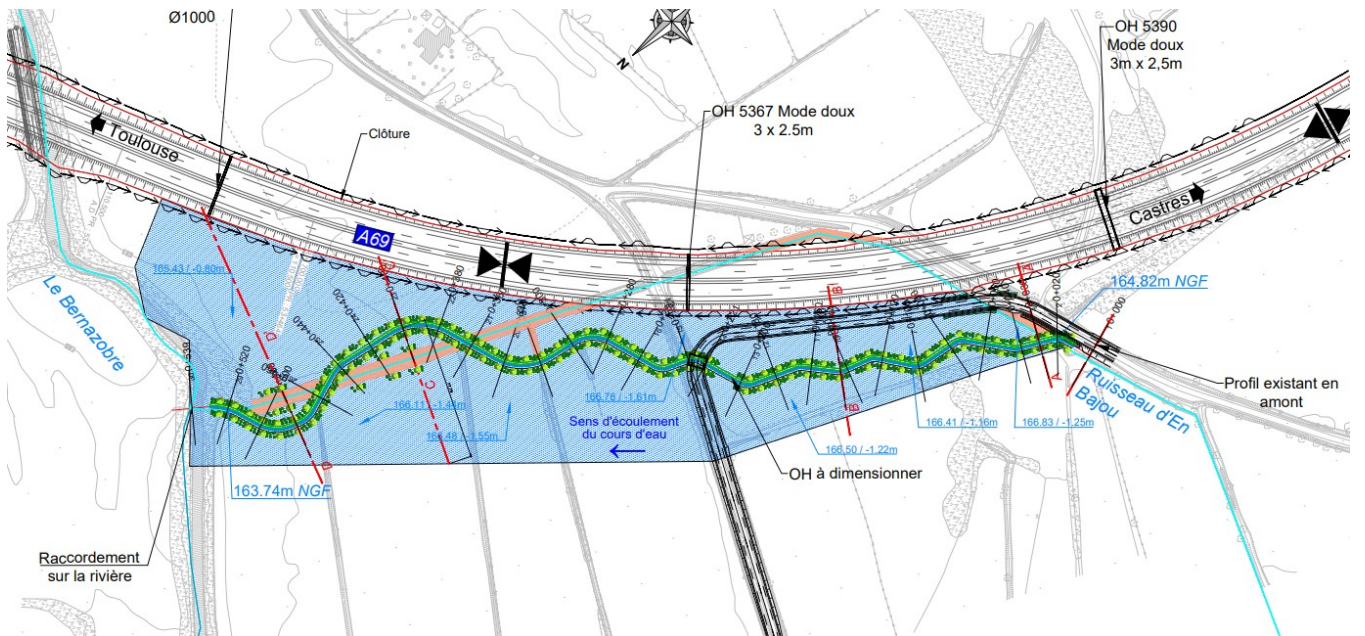


Schéma du rescindement du Ru d'En Bajou



Déplacement de l'affluent du Bernazobre – ZA de la Prade

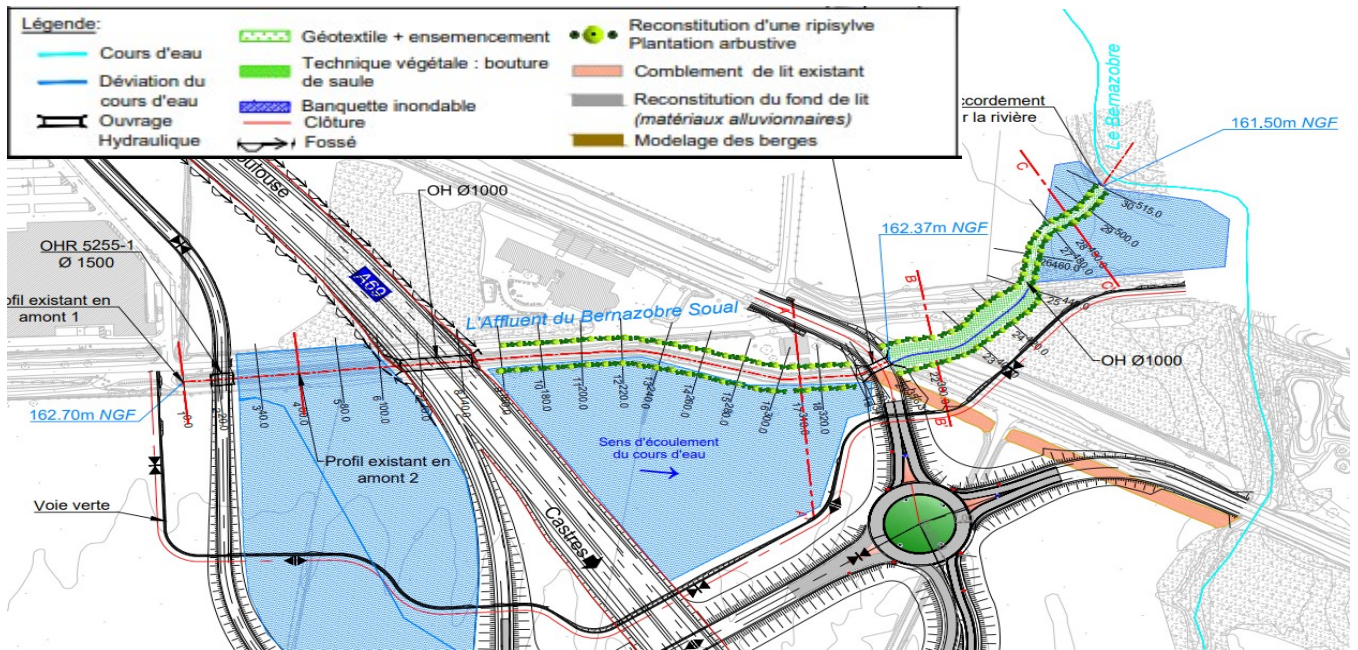


Schéma du rescindement de la Crémade

